

SOŁECKA STRATEGIA ROZWOJU WSI JELENIE NR 1

w gminie Kraszewice

Dokument sporządzony przez przedstawicieli
Grupy Odnowy Wsi (*imię i nazwisko*):

Sabina Duzińska

Jolanta Łuszczek

Tadeusz Wróbel

Marian Piaskowski

Elżbieta Bierska

z udziałem moderatorów:

Maria Nowak

Dariusz Wawrzyniak

Styczeń 2018

SPIS TREŚCI

1. Karta diagnozy zaawansowania odnowy wsi.
2. Analiza zasobów.
3. Analiza SWOT.
4. Wizja wsi.
5. Analiza potencjału rozwojowego wsi.
6. Program długoterminowy odnowy wsi.
7. Program krótkoterminowy odnowy wsi.

KARTA DIAGNOZY ZAAWANSOWANIA ODNOWY WSI

wraz ze sprawozdaniem z wizji w terenie

Gmina: Kraszewice

Sołectwo: Jelenie Jeden

Liczba mieszkańców: 231

Faza odnowy	Zakres działań	*	Rozwój organizacyjny	*	Sterowanie rozwojem	*
A Inicjalna	brak działań		istnieje tylko rada sołecka		brak planowania działań w wymiarze całej wsi	
	działania fragment. lub dotyczące wąskiej grupy		rozproszone działanie organizacji			
	działania spontaniczne	X	zawiązana grupa odnowy wsi	X	opracowanie planu i programu odnowy dla całej wsi	X
	porządkowanie wsi	X				
	projekty startowe (z programu krótkoterminowego)		podejmuje się kroki na rzecz skoordynowania działań organizacji we wsi	X	planowanie w krótkim horyzoncie czasowym	
	przekonywanie mieszkańców do idei odnowy wsi i integrowanie wokół pierwszych przedsięwzięć					
B Początkowa	różnorodne projekty (z programu długoterminowego) nastawione na usunięcie podstawowych barier i zaspokojenie głównych potrzeb		liczna grupa odnowy wsi (skupia przedstawicieli organizacji i instytucji)		systematyczne planowanie działań, (np. roczne plany rzeczowo-finansowe, kalendarze imprez)	
			zawiązane stowarzyszenie na rzecz rozwoju (odnowy) wsi		wykorzystywanie gminnych instrumentów wsparcia	
	pobudzenie mieszkańców do odnowy własnych posesji		skoordynowane działanie organizacji obecnych we wsi		proste instrumenty komunikacji wewnętrznej	

C Zaawansowana	projekty jakościowo zmieniające kluczowe obszary życia oraz kształtujące strukturę wsi		„koalicja” organizacji i instytucji na rzecz odnowy wsi		projektowanie działań (projekty)	
					pozyskiwanie środków zewnętrznych	
	projekty wyróżniające wieś, kształtuje się centrum wiejskie		liczne stowarzyszenie odnowy wsi		systematyczne planowanie rozwoju (aktualizowanie planu i programu odnowy wsi)	
	powszechne zaangażowanie mieszkańców w projekty Publiczne		animacja aktywności poszczególnych grup mieszkańców		rozwinięta komunikacja wewnętrzna	
powszechna odnowa prywatnych posesji		promocja wsi				
D Całościowa	lokalnie oraz regionalnie powiązane ze sobą projekty wywołujące efekt synergiczny (nacisk na tworzenie miejsc pracy)		stowarzyszenie odnowy wsi instytucją rozwoju lokalnego (Centrum Aktywności Lokalnej)		kompleksowe i szczegółowe planowanie przestrzenne	
	ukształtowane „centrum wiejskie”		rozwój wsi oparty na aktywności kluczowych grup mieszkańców (rolników, przedsiębiorców, młodzieży, kobiet) i stowarzyszeń		powszechny udział grup mieszkańców w strategicznym planowaniu rozwoju	
	świadome kształtowanie czynników rozwoju (np. wykorzystania odnawialnych energii)			rozwinięta promocja oraz komunikacja z otoczeniem		
	projekty kreujące „wieś tematyczną”			instrumenty wsparcia działań prywatnych		
	dostosowanie projektów prywatnych do programu odnowy wsi					

Sprawozdanie z wizji w terenie

Miejsce i data przeprowadzenia wizji: Jelenie nr 1, 15 styczeń 2018 r.

Uczestnicy: sołtys- Tadeusz Wróbel, Beata Rzepecka, – Koordynator Gminny

Krótką charakterystyka wsi: *(aktywność mieszkańców, funkcjonujące organizacje pozarządowe, infrastruktura, charakter zabudowy, fundusze)*

Mieszkańcy miejscowości Jelenie nr 1 gm. Kraszewice łatwo się organizują, chętnie biorą udział w pracach społecznych dla dobra wsi. Wieś charakteryzuje się zwartą zabudową wzdłuż drogi o układzie przestrzennym typu rzędówka, niewielka liczba gospodarstw znajduje się poza linią zabudowy. Funkcjonuje tutaj Ochotnicza Straż Pożarna zarejestrowaną w KRS-ie, która ma remizę pełniącą funkcję Świetlic Wiejskich. W miejscowości znajduje się także szkoła specjalna z dobrą infrastrukturą rekreacyjną – plac zabaw, boisko, brak siłowni zewnętrznej. Aktywnie działa Koło Gospodyń Wiejskich jako grupa nieformalna promując regionalne potrawy m.in.: „żelaźniaki” „prażuchy” i „kluski tarte. Na wsi drogi są w dobrym stanie, przy drodze powiatowej istnieje chodnik. Brak dobrego połączenia z grupą gospodarstw należących do wioski – droga polna. Na terenie miejscowości istnieją zbiorniki wodnych – stawy rybackie wydzierżawione, własność Agencji Własności Rolnej Skarbu Państwa, występuje ciek wodny rzeka Struga Kraszewicka. Przy stawach łąki są siedliskiem ptactwa szczególnie żurawi, bocianów i kormoranów.

Z przeprowadzonej wizji w terenie sporządzono dokumentację fotograficzną (płyta CD).

Data: 15.01.2018 r.

Sporządzili:

Maria Nowak

Dariusz Wawrzyniak

ANALIZA ZOSOBÓW

ANALIZA ZASOBÓW – część I					
RODZAJ ZASOBU*		Opis (nazwanie) zasobu jakim wieś dysponuje	Znaczenie zasobu (odpowiednio wstaw X)		
			MAŁE	DUŻE	WYRÓZNI AJĄCE
PRZYRODNICZY	walory krajobrazu, rzeźby terenu	- stawy, lasy, tereny zalewowe, zniżenia terenu		X	
	stan środowiska	- czyste powietrze		X	
	walory klimatu				
	walory szaty roślinnej	- obecność dużych powierzchni leśnych , otoczenie stawów: tataraki, wysokie trawy, trzcina		X	
	cenne przyrodniczo obszary lub obiekty	- stawy – siedliska ptaków		X	
	świat zwierzęcy (ostoje, siedliska)	- tereny leśne są ostoją zwierzyny łownej: sarny, jelenie, dziki, zające, bażanty co powoduje, iż w terenie prężnie działa koło łowieckie, siedliska żurawi, bocianów kormoranów		X	
	wody powierzchniowe (cieki, rzeki, stawy)	- stawy , ciek wodny –Struga Kraszewicka, dopływ rzeki Proсны		X	
	wody podziemne	-			
	Gleby	- niska bonitacja klasy V i VI	X		
	Kopaliny	-			
	walory geotechniczne	-			
KULTUROWY	walory architektury	- odnowiony „dworek” drewniany			X
	walory przestrzeni wiejskiej publicznej	- ogródek geograficzny, plac do nauki jazdy rowerem, plac zabaw przy szkole		X	
	walory przestrzeni wiejskiej prywatnej	- zadbane i częściowo odnowione obejścia	X		
	zabytki i pamiątki historyczne	- przydrożne kapliczki miejsce kultu i dbałości mieszkańców - 9 szt.		X	
	osobliwości kulturowe	-			
	miejsca, osoby i przedmioty kultu	-			
	święta, odpusty, pielgrzymki				
	tradycje, obrzędy, gwara	- warsztat tkacki, robienie masła, pieczenie chleba, darcie pierza		X	
	legends, podania i fakty historyczne	- opracowanie przez studentów Uniwersytetu Wrocławskiego faktów o hucie szkła		X	
	przekazy literackie	-			
	ważne postacie i przekazy historyczne	-			

	specyficzne nazwy	-			
	specyficzne potrawy	-pierniki lokalnego przepisu, kluski wigilijne tulane (żytnie)	X		
	dawne zawody	- gremplowanie wełny, stolarz , kowal			X
	zespoły artystyczne, twórcy	-			

ANALIZA ZASOBÓW – część II

RODZAJ ZASOBU		Opis (nazwanie) zasobu jakim wieś dysponuje	Znaczenie zasobu (odpowiednio wstaw X)		
			MAŁE	DUŻE	WYRÓZNI AJĄCE
OBIEKTY I TERENY	działki pod zabudowę mieszkaniową				
	działki pod domy letniskowe	- duży teren leśny umożliwia rozwój zabudowy letniskowej, działki rekreacyjne		X	
	działki pod zakłady usługowe i przemysł	- występuje możliwość wydzielenia działek pod działalność gospodarczą	X		
	pustostany mieszkaniowe	- domy wynajęcia	X		
	pustostany przemysłowe	-			
	tradycyjne nieużytkowane obiekty gospodarskie (stodoły, spichlerze, kuźnie, młyny, itp.)	-			
INFRASTRUKTURA SPOŁECZNA	plac publicznego spotkań, festynów	- boisko szkolne	X		
	sale spotkań, świetlice, kluby	- sala OSP, świetlica OSP	X		
	miejsca uprawiania sportu	- boisko szkolne, sala OSP	X		
	miejsca rekreacji	-			
	ścieżki rowerowe, szlaki turystyczne	-			
	Szkoły	- oddział szkoły podstawowej dla dzieci niepełnosprawnej			X
	Przedszkola	-			
	Biblioteki	-			
	placówki opieki społecznej	-			
	placówki służby zdrowia	-			
INFRASTRUKTURA TECHNICZNA	wodociąg, kanalizacja	- miejscowość jest zwodociągowana, nie występuje kanalizacja zbiorcza, dominują zbiorniki bezodpływowe		X	
	drogi (nawierzchnia, oznakowanie oświetlenie)	- stan dróg dobry, część dróg z nawierzchnią asfaltową i tłuczniową, drogi nieutwardzone oznakowane i oświetlone		X	
	chodniki, parkingi, przystanki	- chodniki, przystanek autobusowy		X	

	sieć telefoniczna i dostępność Internetu	- zwykła sieć telefoniczna, częściowo światłowód, dostęp do internetu		X	
	telefon komórkowa	- zasięg sieci komórkowej słaby	X		
	inne	-			

ANALIZA ZASOBÓW – część III

RODZAJ ZASOBU	Opis (nazwanie) zasobu jakim wieś dysponuje	Znaczenie zasobu (odpowiednio wstaw X)			
		MAŁE	DUŻE	WYRÓŻNI AJĄCE	
GOSPODARKA, ROLNICTWO	miejsca pracy (gdzie, ile?)	- firma usługowo-transportowa, produkcja ogrodzeń, paleciarnie,	X		
	znane firmy produkcyjne i zakłady usługowe i ich produkty	- produkcja ogrodzeń i palet	X		
	Gastronomia	-			
	miejsca noclegowe	- gospodarstwo agroturystyczne	X		
	gospodarstwa rolne	- indywidualne gospodarstwa rolne			X
	uprawy hodowle	-			
	możliwe do wykorzystania odpady produkcyjne	- odpady drewniane z produkcji palet : trociny, obżynki	X		
	zasoby odnawialnych energii	-			
ŚRODKI FINANSOWE I POZYSKIWANIE FUNDUSZY	środki udostępniane przez gminę	- dotacje celowe z Gminy dla OSP i KGW		X	
	środki wypracowywane	- wpłaty kiermaszowe ,	X		
MIESZKAŃCY (KAPITAŁ SPOŁECZNY I LUDZKI)	autorytety i znane postacie we wsi	- tablica pamiątkowa poświęcona Piotrowi Bednarzowi - działaczowi Solidarności			X
	krajanie znani w regionie, w kraju i zagranicą	- Maria Powązka – dyrektor szkoły – Przewodnicząca Rady Powiatu		X	
	osoby o specyficznej lub ważnej dla wiedzy i umiejętnościach, m.in. studenci	- studenci różnych kierunków		X	
	przedsiębiorcy, sponsorzy	- transport, paleciarnia, ogrodzenia	X		

	osoby z dostępem do Internetu i umiejętnościami informatycznych	- dobry dostęp do Internetu, częściowo światłowód		X	
	pracownicy nauki	-			
	związki i stowarzyszenia	- KGW , OSP , stowarzyszenie Odnowy Wsi, Koła Łowieckie		X	
	kontakty zewnętrzne (np. z mediami)	-			
	współpraca zagraniczna i krajowa	-			
INFORMACJE DOSTĘPNE O WSI	publikatory, lokalna prasa	- gazetka gminna „Nasze Strony”, „Puls Tygodnia”	X		
	książki, przewodniki	-			
	strony www	- strona Urzędu Gminy	X		

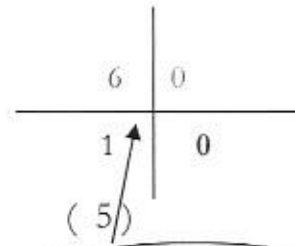
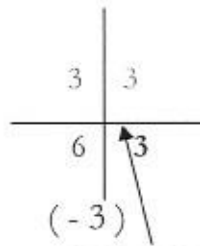
Zasoby – wszelkie elementy materialne i niematerialne wsi i związanego z nią obszaru, które mogą być wykorzystane obecnie badź w przyszłości w realizacji publicznych bądź prywatnych przedsięwzięć odnowy wsi. Zwrócić uwagę na elementy specyficzne i rzadkie (wyróżniające wieś). *Opracowanie: Ryszard Wilczyński*

ANALIZA SWOT

SILNE STRONY (atuty wewnętrzne)	SŁABE STRONY (słabości wewnętrzne)
1. aktywny sołtys i Rada Sołecka, - J 2. dobra współpraca z Gminą, -J 3. dostępne teren rekreacyjny przy szkole, plac zabaw, plac rowerowy, - S 4. miejsce na spotkania - sala OSP, - S 5. aktywne OSP - J 6. aktywne KGW - J 7. czyste środowisko - J 8. interesujące środowisko przyrodnicze – siedliska żurawi, bocianów i kormoranów T 9. szkoła podstawowa – S 10. aktywne koła łowieckie (Wigwam) – J	1. brak ogrzewania w Sali OSP – S 2. brak wyposażenia kuchni - S 3. okresowo nieprzejezdna droga - S 4. brak urządzeń do ćwiczeń dla dorosłych - S 5. brak chodnika przy drodze powiatowej - S 6. słaby dostęp do sieci komórkowej -S 7. brak zaangażowania młodzieży - J 8. słaba współpraca z przedsiębiorcami – B

SZANSE (okazje zewnętrzne płynące z otoczenia)	ZAGROŻENIA (zagrożenie płynące z otoczenia)
1. możliwość pozyskania środków z Funduszy Europejskich - S 2. dobra współpraca z Powiatem – S 3. dobra współpraca z Urzędem Marszałkowskim - S 4. możliwość pozyskania przez przedsiębiorców środków z Ostrzeszowskiej Lokalnej Grupy Działania - B 5. dobra komunikacyjna publiczna	1. Częściowa linia światłowodowa – S 2. ograniczone źródła finansowania projektów – S 3. przebiegająca przez miejscowość linia wysokiego napięcia 400 KW – S

Analiza potencjału rozwojowego wsi



Standard życia (warunki materialne)

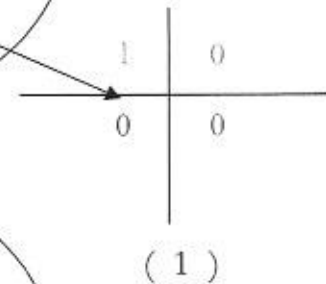
Najgorzej oceniona grupa, występują duże potrzeby mieszkańców szczególnie związane z brakiem wyposażenia Sali OSP

Jakość życia (warunki niematerialne)

Oceniana przez mieszkańców wysoko, nacisk położony jest na aktywne organizacje OSP, KGW oraz szanse na rozwój miejscowości w oparciu o nową perspektywę unijną, dobrą współpracę z Gminą i Powiatem, te elementy powinny wpłynąć także na poprawę nisko ocenianego standardu życia

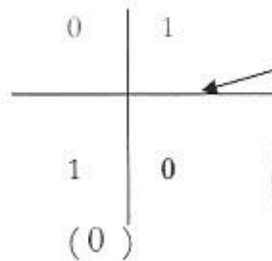
Tożsamość wsi i wartości życia wiejskiego

Nisko oceniona tożsamość, mieszkańcy mają problem z dookreśleniem indywidualnych cech miejscowości, pomimo znacznych zasobów szczególnie walorów przyrodniczych



Byt (warunki ekonomiczne)

Pomimo wykazanych w zasobach dużych ilości małych zakładów mieszkańcy nadal odczuwają spore obawy co do swojej przyszłości i samej miejscowości, druga co do wielkości najgorsza grupa



WIZJA WSI HASŁOWA:

„Jelenie nr 1 nasze motto i taktyka: w Sali OSP kultura i zabawa a na boisku w szkole sport i gimnastyka”

WIZJA WSI OPISOWA:

„Sołectwo Jelenie nr 1 położone wśród lasów, otoczone stawami z siedliskiem żurawi, łabędzi i kormoranów. Ogrzewana Sala OSP stanowi zaplecze kulturalno rozrywkowe. Odbywają się tu wieczorki okolicznościowe, gry w tenisa stołowego i planszowe. Panie z KGW w nowoczesnej kuchni prowadzą kursy pieczenia i gotowania różnych potraw angażując młodzież. W szkole na placu zabaw wstawione są przyrządy do ćwiczeń siłowych. Starsi młodzież razem ćwiczą. Miasteczko rowerowe przygotowuje dzieci do ruchu drogowego. Na naprawionej drodze w kierunku Jeleni nr 2 mieszkańcy spacerują bezpiecznie z rodzinami podziwiając stada ptaków nad stawami. W Wigwamie Koła Łowieckiego organizują wspólnie imprezy integracyjno - plenerowe. ”

PROGRAM DŁUGOTERMINOWY ODNOWY WSI

Wizja wsi (hasłowa): „Jelenie nr 1 nasze motto i taktyka: w Sali OSP kultura i zabawa a na boisku w szkole sport i gimnastyka”

I. Plan rozwoju			II. Program rozwoju	
1. CELE Co trzeba osiągnąć by urzeczywistnić wizję naszej wsi?	2. Co nam pomoże osiągnąć cele? (zasoby, silne strony, szanse)		3. Co nam może przeszkodzić? (słabe strony, zagrożenia)	
	ZASOBY których użyjemy	ATUTY silne strony i szanse jakie wykorzystamy	BARIERY Słabe strony jakie wyeliminujemy Zagrożenia jakich unikniemy	Projekty, przedsięwzięcia jakie wykonamy?
A. TOŻSAMOŚĆ WSI I WARTOŚCI ŻYCIA WIEJSKIEGO				
1. Kultywowanie lokalnej tradycji i historii miejscowości.	- sala OSP - specyficzne potrawy: pierniki lokalnego przepisu, kluski wigilijne tulane (żytnie) - warsztat tkacki, robienie masła, pieczenie chleba, darcie pierza	- aktywne KGW - aktywny sołtys i rada sołecka - dobra współpraca z Gminą	- ograniczone środki zewnętrzne - brak zaangażowania młodzieży - brak wyposażenia kuchni	1. Organizacja kursów gotowania i pieczenia tradycyjnych potraw. warsztatów kulinarnych promujących potrawy z darów lasu dla mieszkańców Gminy. 2. Organizacja tradycyjnego darcia pierza „Pierzaków”.
2. Promocja miejscowości	- tereny leśne są ostoją zwierzyny łownej: sarny, jelenie, dziki, zające, bażanty co powoduje, iż w terenie prężnie działa koło łowieckie, siedliska żurawi, bocianów kormoranów - obecność dużych powierzchni leśnych, otoczenie stawów: tataraki, wysokie trawy, trzcina - gazetka gminna „Nasze Strony”, „Puls Tygodnia” - studenci różnych kierunków	- czyste środowisko - aktywne Koło Łowieckie - dobra współpraca z Gminą	- ograniczone środki zewnętrzne	1. „Stawy ” siedliska dzikiego ptactwa – warsztaty fotograficzne.

B. STANDARD ŻYCIA

<p>1. Poprawa infrastruktury kulturalnej i sportowej .</p>	<p>- sala OSP - boisko przy szkole podstawowej</p>	<p>- aktywny sołtys i rada sołecka - aktywne KGW - dobra współpraca z urzędem Gminy, - dobra współpraca z OLGD, - możliwość pozyskania środków z Funduszy Europejskich</p>	<p>- ograniczone środki zewnętrzne - brak zaangażowania młodzieży - brak ogrzewania w Sali OSP - brak wyposażenia kuchni</p>	<ol style="list-style-type: none"> 1. Remont i wyposażenie kuchni, założenie ogrzewania w Sali OSP. 2. Budowa siłowni zewnętrznej przy szkole.
<p>2. Poprawa infrastruktury drogowej.</p>	<p>- stan dróg dobry, część dróg z nawierzchnią asfaltową i tłuczniową, drogi nieutwardzone oznakowane i oświetlone - Maria Powązka – dyrektor szkoły – Przewodnicząca Rady Powiatu</p>	<p>- dobra współpraca z Powiatem - dobra współpraca z Gminą</p>	<p>- ograniczone środki zewnętrzne</p>	<ol style="list-style-type: none"> 1. Budowa chodnika przy drodze powiatowej. 2. Budowa drogi w kierunku Jeleni nr 2.

C. JAKOŚĆ ŻYCIA

<p>1. Zwiększenie integracji mieszkańców.</p>	<ul style="list-style-type: none"> - sala OSP - boisko przy szkole podstawowej - dotacje celowe z Gminy dla OSP i KGW - wpłaty kiermaszowe 	<ul style="list-style-type: none"> - aktywne KGW - aktywne OSP - dobra współpraca z Gminą - aktywny sołtys i rada sołecka 	<ul style="list-style-type: none"> - brak zaangażowania młodzieży - ograniczone środki zewnętrzne 	<ol style="list-style-type: none"> 1. Organizacja święta pieczonego ziemniaka. 2. Organizacja imprezy od ziarenka do bochenka.
---	--	---	---	--

D. BYT

<p>1. Wspieranie rozwoju przedsiębiorczości wśród mieszkańców wsi.</p>	<ul style="list-style-type: none"> - sala OSP 	<ul style="list-style-type: none"> - aktywny sołtys i rada sołecka - dobra współpraca z OLGD, - możliwość pozyskania środków z Funduszy Europejskich - dobra współpraca z Gminą 	<ul style="list-style-type: none"> - ograniczone środki zewnętrzne 	<ol style="list-style-type: none"> 1. Szkolenie dla mieszkańców w zakresie organizacji gospodarstw agroturystycznych. 2. Szkolenie dla mieszkańców w zakresie otwierania działalności gospodarczej. 3. Szkolenia dla mieszkańców w zakresie sprzedaży bezpośredniej.
--	--	---	---	---

PROGRAM KRÓTKOTERMINOWY ODNOWY WSI na OKRES dwóch lat

Kluczowy problem	Odpowiedź	Propozycja projektu	Czy nas stać na realizację? (tak/nie)		Punktacja	Hierarchia
			Organizacyjnie	Finansowo		
Co nas najbardziej zintegruje?	Wspólne spotkanie – impreza integracyjna.	Organizacja święta pieczonego ziemniaka.	TAK	TAK	7	5
Na czy nam najbardziej zależy?	Remont Sali OSP	Remont i wyposażenie kuchni, założenie ogrzewania w Sali OSP.	TAK	NIE	25	1
Co nam najbardziej przeszkadza?	Brak rozwoju przedsiębiorczości.	Szkolenie dla mieszkańców w zakresie organizacji gospodarstw agroturystycznych.	TAK	NIE	9	4
Co najbardziej zmieni nasze życie?	Integracja miejscowości.	Organizacja kursów gotowania i pieczenia tradycyjnych.	TAK	NIE	16	3
Co nam przyjdzie najłatwiej?	Poprawa infrastruktury drogowej	Budowa chodnika przy drodze powiatowej.	TAK	NIE	17	2
Na realizację jakiego projektu planujemy pozyskać środki zewnętrzne? Z jakich źródeł?	<p style="text-align: center;">Remont i wyposażenie kuchni, założenie ogrzewania w Sali OSP.</p> <p style="text-align: center;">Program Pięknieje Wielkopolska Wieś, Gmina Kraszewice</p>					

Podpisy przedstawicieli Grupy Odnowy Wsi:
uczestniczących w przygotowaniu dokumentu:

Sabina Duzińska

Elżbieta Bierska

Marian Piaskowski

Tadeusz Wróbel

Jolanta Łuszczek

Podpisy moderatorów odnowy wsi:

Maria Nowak

Dariusz Wawrzyniak

Załączniki:

1. Listy obecności na warsztatach sołeckich
2. Dokumentacja zdjęciowa z przeprowadzonej wizji terenowej oraz warsztatów sołeckich (płyta CD).