

# SOŁECKA STRATEGIA ROZWOJU WSI KRASZEWICE NR 1

w gminie Kraszewice

Dokument sporządzony przez przedstawicieli  
Grupy Odnowy Wsi:

Anna Skraburska, Jolanta Broda, Beata Betka,  
Stanisława Cuprych, Daniel Gierosz, Kazimiera Kuświk

z udziałem moderatorów:

Marii Nowak i Dariusza Wawrzyniaka

STYCZEŃ 2018

## **SPIS TREŚCI**

1. Charakterystyka miejscowości .....	3
2. Karta diagnozy zaawansowania Odnowy Wsi wraz ze sprawozdaniem z wizji w terenie .....	4
3. Analiza zasobów .....	7
4. Analiza SWOT .....	11
5. Analiza potencjału rozwojowego wsi .....	12
6. Wizja wsi .....	13
7. Program długoterminowy Odnowy Wsi .....	14
8. Program krótkoterminowy Odnowy Wsi na okres I 2018 - I 2020 .....	16

## CHARAKTERYSTYKA MIEJSCOWOSCI KRASZEWICE NR 1

Kraszewice nr 1 to sołectwo w gminie Kraszewice w powiecie ostrzeszowskim jest to miejscowość gminna.

Najstarsza wiadomość o Kraszewicach pochodzi z XIII w. W 1431 r. Kraszewice były zarejestrowane jako wieś królewska należąca do starostwa grabowskiego oraz Ziemi Wieluńskiej. W okresie od XVI do XVIII w. rozwijało się bartnictwo, wyrób piwa i spirytusu. Od pierwszej połowy XV w. do początku XIX w. istniała tutaj huta żelaza wytapianego z rudy darniowej. W 1641 r. nastąpiła fundacja Kościoła w Kraszewicach. W 1649 r. król Jan Kazimierz oddał starostwo grabowskie, a więc i Kraszewice Janowi Kazimierzowi Krasieńskiemu.

W roku 1736/37 na ziemi wieluńskiej panował wielki głód, który dotknął także mieszkańców Kraszewic. Przywilejem Augusta III Sasa z dnia 17 lipca 1754 r. w Kraszewicach powstało samodzielne wójtostwo mające własny folwark, a także browar, młyn i karczmę. Pod koniec XVII w. wieś została oczynszowana. W 1761 i 1789 roku doszło tu do wybuchu buntu chłopów.

W latach 1882-88 został wybudowany neogotycki kościół parafialny p.w. Świętych Apostołów Piotra i Pawła. Barokowe wyposażenie wnętrza pochodzi z poprzedniego kościoła z 1787 r. Na cmentarzu parafialnym znajduje się pomnik żołnierzy Wojska Polskiego poległych we wrześniu 1939 roku i grób powstańca z 1863 roku

Zgodnie z postanowieniem Kongresu Wiedeńskiego z 1815 r. gmina znalazła się w zaborze rosyjskim. Odzyskanie niepodległości w 1918 r. mieszkańcy uczcili sadząc w centralnej części wsi obok kościoła dąb zwany "Dębem wolności". Kraszewice rozwinęły się w okresie międzywojennym, wybudowano drogę z Kraszewic do Grabowa, nowy budynek szkoły oraz rozpoczęła działalność OSP.

Obecnie na terenie sołectwa Kraszewice nr 1 znajduje się budynek szkoły, przedszkola, sala OSP, stadion sportowy, Orlik i plac zabaw. Ponadto aktywnie działa Koło Gospodyń Wiejskich, Ochotnicza Straż Pożarna, Orkiestra Dęta, Stowarzyszenie na Rzecz Rozwoju Gminy Kraszewice oraz Stowarzyszenie na Rzecz Rozwoju Wsi Kraszewice im. Marianny Miletich.

KARTA DIAGNOZY ZAAWANSOWANIA ODNOWY WSI  
wraz ze sprawozdaniem z wizji w terenie

Gmina: Kraszewice

Sołectwo: Kraszewice nr 1

Liczba mieszkańców: 757

Faza odnowy	Zakres działań	*	Rozwój organizacyjny	*	Sterowanie rozwojem	*
	brak działań		istnieje tylko rada sołecka		brak planowania działań w wymiarze całej wsi	
	działania fragment. lub dotyczące wąskiej grupy		rozproszone działanie organizacji			
A Inicjalna	działania spontaniczne		zawiązana grupa odnowy wsi		opracowanie planu i programu odnowy dla całej wsi	
	porządkowanie wsi					
	projekty startowe (z programu krótkoterminowego)		podejmuje się kroki na rzecz skoordynowania działań organizacji we wsi		planowanie w krótkim horyzoncie czasowym	
	przekonywanie mieszkańców do idei odnowy wsi i integrowanie wokół pierwszych przedsięwzięć					
B Początkowa	różnorodne projekty (z programu długoterminowego) nastawione na usunięcie podstawowych barier i zaspokojenie głównych potrzeb	X	liczna grupa odnowy wsi (skupia przedstawicieli organizacji i instytucji)	X	systematyczne planowanie działań, (np. roczne plany rzeczowo-finansowe, kalendarze imprez)	X
			zawiązane stowarzyszenie na rzecz rozwoju (odnowy) wsi	X	wykorzystywanie gminnych instrumentów wsparcia	X

	pobudzenie mieszkańców do odnowy własnych posesji	X	skoordynowane działanie organizacji obecnych we wsi	X	proste instrumenty komunikacji wewnętrznej	X
C Zaawansowana	projekty jakościowo zmieniające kluczowe obszary życia oraz kształtujące strukturę wsi		„koalicja” organizacji i instytucji na rzecz odnowy wsi		projektowanie działań (projekty)	
					pozyskiwanie środków zewnętrznych	
	projekty wyróżniające wieś, kształtuje się centrum wiejskie		liczne stowarzyszenie odnowy wsi		systematyczne planowanie rozwoju (aktualizowanie planu i programu odnowy wsi)	
	powszechne zaangażowanie mieszkańców w projekty publiczne		animacja aktywności poszczególnych grup mieszkańców		rozwinięta komunikacja wewnętrzna	
	powszechna odnowa prywatnych posesji			promocja wsi		
D Całościowa	lokalnie oraz regionalnie powiązane ze sobą projekty wywołujące efekt synergiczny (nacisk na tworzenie miejsc pracy)		stowarzyszenie odnowy wsi instytucją rozwoju lokalnego (Centrum Aktywności Lokalnej)		kompleksowe i szczegółowe planowanie przestrzenne	
	uksztaltowane „centrum wiejskie”		rozwój wsi oparty na aktywności kluczowych grup mieszkańców (rolników, przedsiębiorców, młodzieży, kobiet) i stowarzyszeń		powszechny udział grup mieszkańców w strategicznym planowaniu rozwoju	
	świadome kształtowanie czynników rozwoju (np. wykorzystania odnawialnych energii)			rozwinięta promocja oraz komunikacja z otoczeniem		



## ANALIZA ZOSOBÓW

ANALIZA ZASOBÓW – część I					
RODZAJ ZASOBU*		Opis (nazwanie) zasobu jakim wieś dysponuje	Znaczenie zasobu (odpowiednio wstaw X)		
			MA-LE	DUŻE	WYRÓŻNIA-JĄCE
PRZYRODNICZY	walory krajobrazu, rzeźby terenu	teren równinny		X	
	stan środowiska	środowisko czyste		X	
	walory klimatu	umiarkowany		X	
	walory szaty roślinnej	różne zbiorowiska roślinne		X	
	cenne przyrodniczo obszary lub obiekty	100-letni cis, dęby			X
	świat zwierzęcy (ostoje, siedliska)	sarny, dziki, bażanty, żurawie			X
	wody powierzchniowe (cieki, rzeki, stawy)	rzeka Łużyca	X		
	wody podziemne				
	gleby				
	kopaliny	zasoby torfu	X		
	walory geotechniczne				
KULTUROWY	walory architektury				
	walory przestrzeni wiejskiej publicznej	sala OSP, budynek Urzędu Gminy, szkoła, przedszkole		X	
	walory przestrzeni wiejskiej prywatnej	ulicówka		X	
	zabytki i pamiątki historyczne	kościół, zabytkowe pomniki na cmentarzu			X
	osobliwości kulturowe	wiliarka, obrzędy wigilijne "Zaprośnianek"	X		
	miejsca, osoby i przedmioty kultu	kościół, cmentarz, kapliczka przydrożna		X	
	święta, odpusty, pielgrzymki	odpust Piotra i Pawła, Rocha, pielgrzymka komunijna do Częstochowy		X	
	tradycje, obrzędy, gwara	dożynki gminne, Dzień Kobiet, wieczera wigilijna, smaki jesieni		X	
	legends, podania i fakty historyczne				
	przekazy literackie				
	ważne postacie i przekazy historyczne				
	specyficzne nazwy	Fajferówka, Podduchowne,	X		

		Piaski			
	specyficzne potrawy	żelazne kluski, prażuchy, polewka		X	
	dawne zawody	kowal, szewc	X		
	zespoły artystyczne, twórcy	Zespół muzyczny "Gama", zespół "Zaprośnianki", orkiestra dęta OSP, zespół muzyczny "Big-Bend"		X	

### ANALIZA ZASOBÓW – część II

RODZAJ ZASOBU		Opis (nazwanie) zasobu jakim wieś dysponuje	Znaczenie zasobu (odpowiednio wstaw X)		
			MAL E	DUŻE	WYRÓZNIJ ĄCE
OBIEKTY I TERENY	działki pod zabudowę mieszkaniową	wydzielone działki budowlane	X		
	działki pod domy letniskowe				
	działki pod zakłady usługowe i przemysł				
	pustostany mieszkaniowe	pustostany prywatne	X		
	pustostany poprzemysłowe				
	tradycyjne nieużytkowane obiekty gospodarskie (stodoły, spichlerze, kuźnie, młyny, itp.)				
INFRASTRUKTURA SPOŁECZNA	plac publicznych spotkań, festynów	stadion Orlik, amfiteatr przy sali OSP			X
	sale spotkań, świetlice, kluby	ogólnodostępna sala OSP, Pomieszczenia Klubu Emeryta			X
	miejsca uprawiania sportu	stadion sportowy, Orlik szkolna hala gimnastyczna			X
	miejsca rekreacji	siłownia, plac zabaw, boisko		X	
	ścieżki rowerowe, szlaki turystyczne	ścieżka rowerowa Kraszewice-Koniec Świata (Głuszyna)		X	
	szkoły	Szkoła Podstawowa		X	
	przedszkola	Przedszkole Publiczne	X		
	biblioteki	Biblioteka Publiczna i szkolna	X		
	placówki opieki społecznej	GOPS		X	
	placówki służby zdrowia	Gminny Ośrodek Zdrowia	X		
	INFRASTRUKTURA	wodociąg, kanalizacja	wodociąg, kanalizacja częściowo	X	
drogi (nawierzchnia, oznakowanie oświetlenie)		drogi asfaltowe, oświetlenie uliczne		X	



	chodniki, parkingi, przystanki	Chodniki, przystanek, parkingi		X	
	sieć telefoniczna i dostępność Internetu	sieć telefoniczna i dostęp do internetu sieciowy i bezprzewodowy		X	
	telefonii komórkowa	dostęp do sieci komórkowych-słaby zasięg	X		
	inne				

### ANALIZA ZASOBÓW – część III

RODZAJ ZASOBU	Opis (nazwanie) zasobu jakim wieś dysponuje	Znaczenie zasobu (odpowiednio wstaw X)			
		MAŁE	DUŻE	WYRÓŻNIAJĄCE	
<b>GOSPODARKA, ROLNICTWO</b>	miejsca pracy (gdzie, ile?)	Zakłady pałciarskie, zakład meblowy, sklepy, młyn		X	
	znane firmy produkcyjne i zakłady usługowe i ich produkty	Meblech, Drewmar, Młyn w Kraszewicach		X	
	gastronomia	restauracja "Lużyczanaka"		X	
	miejsca noclegowe	hotelik przy sali OSP	X		
	gospodarstwa rolne	wiele gospodarstw rolnych		X	
	uprawy hodowle	hodowla trzody chlewnej, uprawy zbóż, kukurydzy		X	
	możliwe do wykorzystania odpady produkcyjne				
	zasoby odnawialnych energii	instalacje solarne	X		
<b>ŚRODKI FINANSOWE I POZYSKIWANIE FUNDUSZY</b>	środki udostępniane przez gminę	dotacje dla KGW		X	
	środki wypracowywane	praca mieszkańców podczas realizacji projektów		X	

MIESZKAŃCY ( KAPITAŁ SPOŁECZNY I LUDZKI)	autorytety i znane postacie we wsi				
	krajanie znani w regionie, w kraju i zagranicą				
	osoby o specyficznej lub ważnej dla wiedzy i umiejętnościach, m.in. studenci	studenci		X	
	przedsiębiorcy, sponsorzy	sponsorzy - właściciele lokalnych firm		X	
	osoby z dostępem do Internetu i umiejętnościami informatycznych	powszechny dostęp do internetu, nauczyciele informatyki		X	
	pracownicy nauki				
	związki i stowarzyszenia	Ochotnicza Straż Pożarna, Koło Gospodyń Wiejskich, Stowarzyszenie na Rzecz Rozwoju Gminy Karszewice, Stowarzyszenie na Rzecz Rozwoju Wsi Karszewice im. Marianny Miletich			X
	kontakty zewnętrzne (np. z mediami)				
	współpraca zagraniczna i krajowa	Polsko-Niemiecka i Polsko-Hiszpańska wymiana młodzieży			X
INFORMACJE DOSTĘPNE O WSI	publikatory, lokalna prasa	"Puls Tygodnia", "Czas Ostrzeszowski"		X	
	książki, przewodniki				
	strony www	strony www parafii, gminy, szkoły		X	

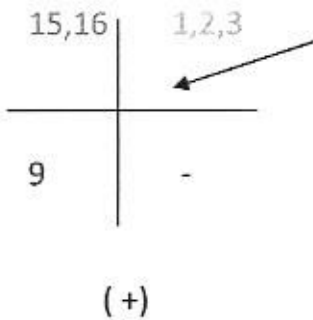
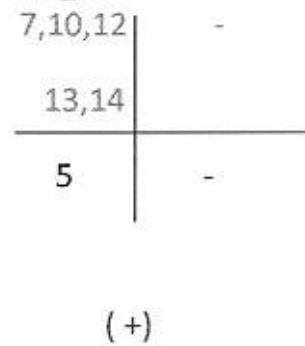
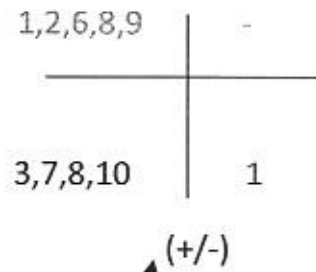
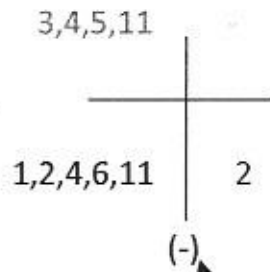
**Zasoby** – wszelkie elementy materialne i niematerialne wsi i związanego z nią obszaru, które mogą być wykorzystane obecnie  bądź w przyszłości w realizacji publicznych bądź prywatnych przedsięwzięć odnowy wsi. Zwrócić uwagę na elementy specyficzne i rzadkie (wyróżniające wieś). *Opracowanie: Ryszard Wilczyński*

## ANALIZA SWOT

<b>SILNE STRONY</b> (atuty wewnętrzne)	<b>SŁABE STRONY</b> (słabości wewnętrzne)
<ol style="list-style-type: none"> <li>1. Aktywny sołtys i Rada Sołecka.</li> <li>2. Aktywni mieszkańcy.</li> <li>3. Orlik stadion sportowy</li> <li>4. Plac zabaw.</li> <li>5. Działka pod przedszkole.</li> <li>6. Szkoła Podstawowa.</li> <li>7. Pomnik Piłsudskiego.</li> <li>8. Aktywne Koło Gospodyń Wiejskich.</li> <li>9. Ochotnicza Straż Pożarna.</li> <li>10. Kościół.</li> <li>11. Sala OSP.</li> <li>12. Orkiestra Dęta OSP.</li> <li>13. Młodzieżowy zespół muzyczny Big-Bend.</li> <li>14. Zespół Zaprośnianki.</li> <li>15. Namioty na targi i kiermasze.</li> <li>16. Firmy sponsorujące imprezy.</li> <li>17. Stowarzyszenie na Rzecz Rozwoju Wsi Kraszewice im. Marianny Miletich.</li> </ol>	<ol style="list-style-type: none"> <li>1. Brak ścieżki rowerowej do Końca Świata.</li> <li>2. Zły stan techniczny budynku przedszkola.</li> <li>3. Brak przejścia ze szkoły na stadion.</li> <li>4. Brak nadajnika telefonicznego.</li> <li>5. Wymagające odnowienia wnętrze kościoła.</li> <li>6. Potrzeba remontu kuchni i zaplecza w sali OSP.</li> <li>7. Brak pomieszczenia dla KGW.</li> <li>8. Brak lokum dla młodzieży.</li> <li>9. Brak środków inwestycyjnych.</li> <li>10. Brak przejścia dla pieszych przy szkole.</li> <li>11. Wymagająca wymiany instalacja wodociągowa.</li> </ol>

<b>SZANSE</b> (okazje zewnętrzne płynące z otoczenia)	<b>ZAGROŻENIA</b> (zagrożenie płynące z otoczenia)
<ol style="list-style-type: none"> <li>1. Ostrzeszowska Lokalna Grupa Działania.</li> <li>2. Program Wielkopolska Odnowa Wsi.</li> <li>3. Dobra współpraca z Urzędem Marszałkowskim.</li> </ol>	<ol style="list-style-type: none"> <li>1. Niestabilna sytuacja polityczna.</li> <li>2. Zły stan techniczny chodników przy drodze powiatowej.</li> </ol>

## Analiza potencjału rozwojowego wsi



## WIZJA WSI :

### **Kraszewice nr 1 - zadbane ulice, piękne Kraszewice.**

Kraszewice nr 1 to sołectwo, w którym żyje nam się dobrze i bezpiecznie. Uwagę odwiedzających nas gości przyciąga piękny odrestaurowany kościół oraz zadbane ulice i ciekawie zagospodarowane Centrum Wsi.

Na stadionie dzieci i młodzież uprawiają różne dziedziny sportowe, odbywają się rozgrywki i zawody, a zimą wszyscy chętnie korzystają z lodowiska.

Rodzice najmłodszych dzieci cieszą się z nowoczesnego przedszkola i żłobka, a popołudnia spędzają wraz z pociechami na pobliskim placu zabaw.

Często organizujemy spotkania przy kawie i muzyce lokalnych zespołów, które uświetniają nam również obchody świąt i uroczystości.

Lubimy też aktywnie spędzać czas podczas rajdów i wypraw rowerowych oraz ćwicząc na siłowni zewnętrznej.

## PROGRAM DŁUGOTERMINOWY ODNOWY WSI

Wizja wsi: Kraszewice nr 1 - zadbane ulice, piękne Kraszewice.

a			II. Program rozwoju	
1. CELE Co trzeba osiągnąć by urzeczywistnić wizję naszej wsi?	2. Co nam pomoże osiągnąć cele? (zasoby, silne strony, szanse)		3. Co nam może przeszkodzić? (słabe strony, zagrożenia)	
	ZASOBY których użyjemy	ATUTY silne strony i szanse jakie wykorzystamy	BARIERY Słabe strony jakie wyeliminujemy Zagrożenia jakich unikniemy	
<b>A. TOŻSAMOŚĆ WSI I WARTOŚCI ŻYCIA WIEJSKIEGO</b>				
1. Remont obiektów zabytkowych. 2. Kulturowanie dawnych obyczajów.	- zabytkowy kościół - cis - pomnik przyrody - pomnik Piłsudskiego	- aktywny sołtys i Rada Sołecka - aktywni mieszkańcy - aktywne KGW. - Ochotnicza Straż Pożarna	- brak środków inwestycyjnych - wymagające odnowienia wnętrza kościół	
<b>B. STANDARD ŻYCIA</b>				
1. Rozbudowa infrastruktury publicznej	- sala OSP - drogi gminne i powiatowe - działki gminne	- Ostrzeszowska Lokalna Grupa Działania - program Wielkopolska Odnowa Wsi - dobra współpraca z Urzędem Marszałkowskim	- potrzeba remontu kuchni i zaplecza w sali OSP - brak pomieszczenia dla KGW - brak środków inwestycyjnych - zły stan techniczny chodników przy drodze powiatowej	
<p>1.1. Renowacja wnętrza kościoła. 1.2. Renowacja pomnika Piłsudskiego 1.3. Oznaczenie i zabezpieczenie cisu. 2.1. Cykliczne pokazy obrzędów wigilijnych 2.2. Organizacja korowodu dożynkowego.</p> <p>1. Remont kuchni i zaplecza przy sali OSP. 2. Adaptacja przyziemia w sali OSP na pomieszczenia KGW. 3. Budowa chodnika przy ulicy Kaliskiej. 4. Budowa siłowni zewnętrznej przy Przedszkolu. 5. Modernizacja sieci wodociągowej.</p>				

### C. JAKOŚĆ ŻYCIA

<p>1. Stworzenie oferty kulturalnej dla mieszkańców.</p>	<ul style="list-style-type: none"> <li>- sala OSP</li> <li>- amfiteatr</li> <li>- stadion sportowy</li> </ul>	<ul style="list-style-type: none"> <li>- aktywny sołtys i Rada Sołecka</li> <li>- aktywni mieszkańcy</li> <li>- młodzieżowy zespół muzyczny Big-Bend</li> <li>- zespół Zaprosnianki</li> <li>- aktywne KGW</li> <li>- Ochotnicza Straż Pożarna</li> </ul>	<ul style="list-style-type: none"> <li>- brak ścieżki rowerowej do Końca Świata</li> <li>- brak przejścia ze szkoły na stadion</li> <li>- potrzeba remontu kuchni i zaplecza w sali OSP</li> <li>- brak pomieszczenia dla KGW</li> <li>- brak lokum dla młodzieży</li> </ul>	<ol style="list-style-type: none"> <li>1. Organizacja cyklicznych spotkań przy muzyce.</li> <li>2. Organizacja dożynek gminnych.</li> <li>3. Organizacja rajdów rowerowych Kraszewice-Koniec Świata.</li> <li>4. Organizacja obchodów świąt i uroczystości.</li> <li>5. Organizacja kiermaszy bożonarodzeniowych i wielkanocnych.</li> </ol>
--	---	---	--	--

### D. BYT

<p>1. Wspieranie przedsiębiorczości wśród mieszkańców.</p>	<ul style="list-style-type: none"> <li>- sala OSP</li> <li>- budynek szkoły</li> </ul>	<ul style="list-style-type: none"> <li>- Ostrzeszowska Lokalna Grupa Działania</li> <li>- program Wielkopolska Odnowa Wsi</li> <li>- dobra współpraca z Urzędem Marszałkowskim</li> </ul>	<ul style="list-style-type: none"> <li>- potrzeba remontu kuchni i zaplecza w sali OSP</li> <li>- brak pomieszczenia dla KGW</li> </ul>	<ol style="list-style-type: none"> <li>1. Organizacja szkoleń z zakresu zakładania działalności gospodarczej.</li> <li>2. Prowadzenie doradztwa w zakresie zakładania i prowadzenia działalności gospodarczej.</li> </ol>
--	--	---	---	---

**PROGRAM KRÓTKOTERMINOWY ODNOWY WSI na OKRES styczeń 2018 - styczeń 2020**

Kluczowy problem	Odpowiedź	Propozycja projektu	Czy nas stać na realizację? (tak/nie)		Punktacja	Hierarchia
			Organizacyjnie	Finansowo		
Co nas najbardziej zintegruje?	Wspólne spotkania integracyjne	Organizacja festynu sołeckiego	Tak	Nie	10	4
Na czy nam najbardziej zależy?	Funkcjonalnym miejscu spotkań	Przeprowadzenie remontu kuchni i zaplecza w sali OSP	Tak	Nie	25	1
Co nam najbardziej przeszkadza?	Brak środków finansowych	Przeprowadzenie szkolenia z zakresu pisania projektów	Tak	Nie	15	3
Co najbardziej zmieni nasze życie?	Poprawa bezpieczeństwa	Remont chodników i oznakowanie przejść dla pieszych	Nie	Nie	20	2
Co nam przyjdzie najłatwiej?	Organizacja imprez integracyjnych	Organizacja obchodów Dnia Kobiet	Tak	Tak	5	5
Na realizację jakiego projektu planujemy pozyskać środki zewnętrzne? Z jakich źródeł?		" Przeprowadzenie remontu kuchni i zaplecza w sali OSP "- UMWW Wielkopolska Odnowa Wsi				



Podpisy przedstawicieli Grupy Odnowy Wsi:  
uczestniczących w przygotowaniu dokumentu:

Anna Skrabuńska

Jolanta Broda

Beata Beata

Daniel Giewon

Opłonek Stanisław

Kazimierz Kusia

.....

Podpisy moderatorów odnowy wsi:

Monika Nowak

Włodzisław

Załączniki:

1. Listy obecności na warsztatach sołeckich
2. Dokumentacja zdjęciowa z przeprowadzonej wizji terenowej oraz warsztatów sołeckich (płyta CD).